





MAITRISE D'OUVRAGE


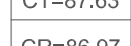

Commune de Locmariaquer

DOCUMENT

Schéma directeur des eaux pluviales

Légende

-  Réseau pluvial - canalisation
-  Réseau pluvial - Fossé
-  Ruisseau ou cours d'eau permanent
-  Bassin de régulation des eaux pluviales

-  EP 104 Numéro du regard
-  CT=87.63 Cote Terrain Naturel
-  CR=86.97 Cote Radier du regard ou grille



hydratec

hydratec - Quimper

69, rue de Benodet
29000 QUIMPER
Tél. : 02 98 53 14 85
Fax. : 09 70 32 39 81

setec

EMPLACEMENT FICHER : C:\Users\pierre\Desktop\1\Plan\1\Plan\Commune

FICHER

Indice	Date	Etabli par	Vérifié par	Observations
A	30/05/2011	AM MORVAN	AM MORVAN	Plan original
B	Mars 2013	E LE JEUNE	AM MORVAN	Plan provisoire
C	Avril 2014	E LE JEUNE	AM MORVAN	Plan définitif
D				
E				
F				

ECHELLE :
1/1500

6

N° DE PLAN

29478

N° NITARE

P1

PROJÉTÉ

B

IND