








MAINTIÈRE DOUVAGE


Commune de Locmariaquer

DOCUMENT

### Schéma directeur des eaux pluviales

#### Légende

-  Réseau pluvial - canalisation
-  Réseau pluvial - Fossé
-  Ruissseau ou cours d'eau permanent
-  Bassin de régulation des eaux pluviales
-  Numéro du regard
-  Côte Terrain Naturel
-  Côte Kadaster du regard ou grille



EP 104  
C147/243  
Cote Kadaster



Version	Date	Établi par	Validé par	Observations
A	10/02/2011	MM. J. LE GUYER	MM. J. LE GUYER	Élaboration
B	Mars 2013	E. LE JEUNE	MM. ARDIGNAN	Fin de mission
C	Avril 2014	E. LE JEUNE	MM. ARDIGNAN	Fin de mission
D				
E				
F				

Échelle : 1/1500

4 294,78 P1 B